



La Camargue, ampia area umida situata nel delta del Rodano, è un sito eccezionale: ricchezza biologica, diversità di fauna e flora, varietà degli ambienti, grandezza e storia della cultura provenzale...

Che siate appassionati della natura o amatori delle tradizioni della Camargue, soli o in famiglia, vi offriamo la possibilità di scoprire e apprezzare il Parco naturale regionale della Camargue e di rispettare il suo territorio peculiare, ma fragile.

Visite ai musei o agli ambienti naturali, passeggiate a piedi o a cavallo tra mare e stagni, percorsi turistici o riposo sulla spiaggia... a voi la scelta per il vostro soggiorno ricordando sempre che preservare la bellezza di questo luogo è anche compito vostro.

Qualche consiglio

Siete in un Parco naturale regionale

Aiutateci a mantenere la Camargue pulita: riprendete con voi i vostri rifiuti!

- ▶ Sulle spiagge, fate attenzione alle dune che sono fragili: non sistematevi.
- ▶ In escursione, rimanere sui sentieri e rispettare le proprietà private.
- ▶ Non accendere mai un fuoco o un barbecue.
- ▶ Rispettare gli animali ed evitare il rumore.
- ▶ Parcheggiare correttamente e parcheggiare sulle aree di accoglienza e parcheggio previsto.
- ▶ Tenere i cani al guinzaglio sulle spiagge.
- ▶ E per la vostra comodità, pensate a munirvi da maggio a ottobre di prodotti antizanzare, di protezione solare e d'acqua.

L'ambiente coltivato

Il 20% della superficie coltivata è dedicata alla coltivazione del riso. Alimentate dalle acque dolci del Rodano, le risaie permettono di dissalare il suolo in profondità e sono zone favorevoli all'alimentazione di certi uccelli nidificatori, come gli aironi. Le risaie iniziano a essere inondate ad aprile e prosciugate in settembre al momento della raccolta del riso.



Le paludi d'acqua dolce e i canneti

Le paludi presentano delle piante emerse come lo scirpo, il giunco e la fragmite. Predisposte con strutture per la caccia o utilizzate, durante l'estate, per il pascolo, sono un luogo importante per gli uccelli che vi nidificano e che vi svernano. I canneti sono delle zone dove le canne (sagno in lingua provenzale) sono predominanti. I « sagneurs » raccolgono le canne in inverno per realizzare la copertura delle case sia per la Francia che per altri paesi.

Trova il dettaglio de siti sul retro


Le steppe salate e le praterie

Paesaggio rappresentativo della bassa Camargue, le steppe salate sono un luogo dove la presenza del sale è tanto fondamentale che solo alcune specie vegetali (salicornie, salsola soda - barba del frate- obione, saldelle - lavanda di mare -) riescono a svilupparsi. Inondate parzialmente durante l'anno, sono ale volte, durante l'estate, segnate da tracce bianche dovute alla presenza del sale. Le praterie, rare e frammentate, sono degli ambienti naturali dove l'influenza del sale è meno evidente.



Le paludi salate

Localizzate nel sud della Camargue, a ridosso del mare, le paludi salate sono delle lagune controllate in modo da permettere la concentrazione del cloruro di sodio nell'acqua. Effettivamente per la loro ampiezza e per la loro ricchezza organismi invertebrati, sono le zone predilette dagli uccelli e soprattutto dai fenicotteri rosa che vi trovano abbondante nutrimento e vi trascorrono la maggior parte del loro tempo.



ALLA SCOPERTA DEL PATRIMONIO NATURALE E CULTURALE (presentato a tergo)

- 1 Museo della Camargue (Musée de la Camargue - (Punto d'accoglienza del Parco)
- 2 Proprietà della Palissade
- 3 Riserva naturale nazionale della Camargue (La Capelière)
- 4 Faro de la Gacholle (Phare de la Gacholle)
- 5 Parco ornitologico del Pont de Gau (Parc ornithologique de Pont de Gau)
- 6 Centro di riproduzione dei fenicotteri rosa (Étang du Fangassier)
- 7 Riserva naturale nazionale delle paludi di Vigueirat
- 8 Casa del riso (Maison du riz)
- 9 Riserva naturale regionale dello Scamandre
- 10 Casa del cavallo di Camargue (Maison du cheval Camargue)
- 11 Punto di vista sulle paludi salate
- 12 La torre San-Luigi (Tour Saint-Louis)
- 13 Maison du Grand Site de France


Trova il dettaglio de siti sul retro



La spiaggia e le dune

Sabbiose, le spiagge della Camargue si estendono per circa 50 km. Al di fuori del perimetro delle dighe di protezione e quindi sottoposte ai capricci del mare, il litorale è in continua evoluzione. Le dune rappresentano un grande valore paesaggistico e botanico grazie a una particolare flora dalla spettacolare fioritura e alle specie d'insetti rari.

- Opinioni
- Strade d'interesse turistico (in bicicletta e automezzi)
- Percorso scoperta a piedi e in bicicletta (circolazione vietata agli automezzi)
- Pista ciclabile ViaRhôna
- Limite del Parco naturale regionale della Camargue
- Sosta fluvial



Gli stagni o lagune

Situate nella bassa Camargue, gli stagni poco profondi sono separati dal mare da un cordone sabbioso. In comunicazione intermittente con il mare attraverso delle chiuse, questi stagni sono salmastri o salati. Siti d'accoglienza privilegiati di uccelli e pesci, rivestono un ruolo fondamentale per la gestione del regime delle acque.



Professionisti attivi nel progetto di un turismo sostenibile in Camargue con il marchio « Valori Parco naturale regionale »

Proprietà del Ministero dell'Ambiente, « Valori Parco naturale regionale » è un marchio al servizio dello sviluppo sostenibile dei territori. Il marchio valorizza i prodotti locali e le imprese turistiche a misura d'uomo, operatori economici locali che rispettano nel contempo le specificità del territorio e dell'ambiente.

- | | |
|---|--|
| <h4>SITO DELLE VISITE</h4> <ol style="list-style-type: none"> 1 Museo della Camargue 5 Parco ornitologico del Pont de Gau 6 Centro di riproduzione dei fenicotteri rosa 7 Riserva naturale nazionale delle paludi di Vigueirat 8 Casa del riso 10 Casa del cavallo di Camargue | <h4>VITICOLTORI</h4> <ol style="list-style-type: none"> 24 Domaine de Beaujeu
www.domainebeaujeu.fr
+33 (0)9 64 18 90 33 25 Mas de Valériole
www.masdevaleriole.com
+33 (0)4 90 97 10 41 |
| <h4>ESCURSIONI A CAVALLO (su prenotazione)</h4> <ol style="list-style-type: none"> 13 Bergerie d'Alivon
www.bergeriealivon.com
+33 (0)6 03 54 10 94 14 Écurie de l'Auberge cavalière du Pont des Bannes
www.ecurie-camargue.fr
+33 (0)6 63 65 26 08 15 Maraîs du Vigueirat - Manade Coule
www.manadecoule.com
+33 (0)4 90 98 70 91 16 Mas Saint-Germain
www.massaintgermain.com
+33 (0)6 16 92 34 98 17 Mas de la Grenouillère
www.hotel-la-grenouillere.fr
+33 (0)4 90 97 90 22 18 Domaine de Méjanes
www.mejanes-camargue.fr
+33 (0)4 90 97 10 10 | <h4>ALLOGGIO</h4> <ol style="list-style-type: none"> 26 Bergerie d'Alivon
www.bergeriealivon.com
+33 (0)6 12 62 04 57 27 Chambres d'hôtes Mas de Bouvet
www.masdebouvet.com
+33 (0)6 12 13 59 02 28 Hôtel-restaurant**** Mas de Calabrun
www.mas-de-calabrun.fr
+33 (0)4 90 97 82 21 29 Gîte Mas Farola
www.masfarola.camargue.fr
+33 (0)6 20 68 14 07 30 Hôtel-restaurant** Le Flamant rose
www.leflamantrose.com
+33 (0)4 90 97 10 18 31 Chambres d'hôtes Mas de la Forge
www.masdelaforge.fr
+33 (0)4 90 97 00 76 32 Gîtes Mas Saint-Germain
www.massaintgermain.com
+33 (0)4 90 97 00 60 33 Hôtel*** Mas de la Grenouillère
www.hotel-la-grenouillere.fr
+33 (0)4 90 97 90 22 34 Gîte de l'Isle Saint-Pierre
www.islesaintpierre.fr
+33 (0)4 90 98 70 30 35 Camere tipo « bed and breakfast » Maebriilu
http://maebriilu-camargue.fr
+33 (0)6 23 49 60 22 36 Le Mas Montredon
www.lemasmontredon.com
+33 (0)4 90 52 07 50 37 Chambres d'hôtes Un nid en Camargue
www.gites-de-france.com
+33 (0)6 24 00 34 56
+33 (0)6 24 00 34 57 38 Hôtel-restaurant**** Mas de Peint
www.masdepeint.com
+33 (0)4 90 97 20 62 39 Gîtes Mas de la Vigne
www.masdelavigne.com
+33 (0)4 90 97 11 29 |

DISTANZE TRA LE PRINCIPALI CITTÀ :			
Aigues-Mortes - Les Saintes-Maries-de-la-Mer	30 km	30'	1h34
Aigues-Mortes - Arles	47 km	45'	4h10 (par la ViaRhôna)
Arles - Salin-de-Giraud	38 km	37'	1h51
Arles - Les Saintes-Maries-de-la-Mer	37 km	35'	1h50
Arles - Port-Saint-Louis-du-Rhône	40 km	40'	3h26 (par la ViaRhôna)
Albaron - Salin-de-Giraud (par bord du Vaccarès)	40 km	34'	1h55
Salin-de-Giraud - Port-Saint-Louis (via bac de Barcarin)	9 km	20'	33'



Alta scoperta del Parco

Parc naturel régional

de Camargue



Dalle spiagge di sabbia ai canneri, dalle risaie ai campi di grano, dalle saline al mare, il Parco naturale regionale di Camargue offre ai visitatori molteplici aspetti. Nato dalla lotta tra il Rodano e il Mar Mediterraneo, la Camargue è, dal punto di vista biologico, una delle regioni più ricche dell'Europa occidentale.


Situata nell'asse della migrazione degli uccelli dal nord Europa verso l'Africa, sosta migratoria maggiore, ospita uno dei principali siti di nidificazione in Francia di fenicotteri rosa. Fenicotteri ma ancora tori, cavalli, vespe d'Europa, gabbiani, rondini di mare, aironi, castori, trame bianche una moltitudine di specie animali vive in questo territorio eccezionale.

Terra magica di contrasti, la Camargue è bella e mutevole ! A seconda dell'ora del giorno e della stagione, vi riserverà sempre delle sorprese. Vi auguriamo una visita molto piacevole...

Alcuni animali della Camargue



Tartaruga palustre (Emys orbicularis)



Libellula (Lestes macrostigma)



Il Cavalier d'Italia (Himantopus himantopus)



Guépier d'Europe (Merops apiaster)

Alcune piante della Camargue

Guardare ma non toccare



Giglio marino (Pancratium maritimum)



Chardon des sables (Eryngium maritimum)



Lavanda marina (Limonium narbonense)



Salicornia annuale (Salicornia annua)

Un'altra vita si crea qui...



Stelline, una conchiglia dal gusto delicato, pescati sulle spiagge di sabbia



La Camargue: principale luogo di produzione di riso francese



Il toro nel cuore dell'identità camarguesa



Scoperta del patrimonio naturale e culturale

1 Museo della Camargue



Questo museo aziendale gestito dal Parco naturale regionale di Camargue è un'introduzione indispensabile alla visita del territorio. Oggetti, immagini e suoni raccontano ai visitatori il rapporto originale tra l'uomo e la natura in Camargue. Partendo dal sentiero di scoperta di 3,5 km, un osservatorio, opera di Tadashi Kawamata, permette di contemplare il paesaggio.

Mas du Pont de Rousty - RD 570 - Arles
Tél. +33(0)4 90 97 10 82 - musee@parc-camargue.fr
www.museedelacamargue.com - Ottobre - marzo : aperto tutti i giorni dalle ore 10 alle ore 17 tranne il 25/12, il 1°/01 e i fine settimana di novembre a gennaio incluso, tranne vacanze scolastiche.

Aprile - settembre : aperto tutti i giorni dalle ore 9 alle 18 tranne il 1°/05. Visita a pagamento, Boutique di prodotti locali. Visita a pagamento 7€/14€.


2 Domaine de la Palissade



Situata oltre le dighe del Rodano, la proprietà ospita una flora e una fauna ricche e varie. Gli stagni e le lagune connesse al fiume e al mare costituiscono un habitat particolarmente notevole per i pesci e gli uccelli sono onnipresenti. Sentieri di scoperta a piedi e a cavallo con osservatori, sala di esposizione, animazioni guidate.

Salin-de-Giraud - Tél. +33 (0)4 42 86 81 28
palissade@parc-camargue.fr - www.palissade.fr
Apertura : febbraio e novembre, dal mercoledì alla domenica dalle 9 alle 17 ; dal 01/03 al 14/06 e dal 16/09 al 31/10, tutti i giorni dalle 9 alle 17 ; dal 15/06 al 15/09 tutti i giorni dalle 9 alle 18. Chiuso in dicembre e gennaio, 01/05 e 11/11. Scoperte equestre e kayak dal 1°/04 al 31/10. Visita a pagamento. Negozio, area picnic.

Riserva naturale nazionale di Camargue



Coprendo 13 200 ha dallo stagno del vaccarès fino alla spiaggia, è una delle più grandi riserve di zone umide d'Europa. Scoprirete un notevole patrimonio naturale e numerosi uccelli che vivono in paesaggi selvaggi.

3 La Capelière / Accoglienza Riserva di Camargue

Centro informazioni della Riserva Naturale Nazionale di Camargue, il Cappellaio propone : un sentiero di 1,5 km per scoprire un mosaico di ambienti tipici della Camargue, 4 osservatori per avvicinare la fauna delle paludi, una mostra sulla Camargue e un negozio naturalista. Su richiesta : autorizzazioni di visita per i sentieri de Salin-de-Badon nel cuore della Riserva.


C134 route de Fielouze - Arles - Tél. +33 (0)4 90 97 00 97
reservedecamargue@espaces-naturels.fr - www.snpn.com/reservedecamargue
Apertura : Dal 1°/04 al 30/09 : tutti i giorni dalle ore 9 e entro 14 e 18 ; dal 1°/10 al 31/03 : chiusura settimanale il martedì tranne durante le vacanze scolastiche, dalle ore 9 alle 13 e dalle ore 14 fino alle 17. Chiusura invernale possibile, informarsi in anticipo. Visita a pagamento. Area picnic ombreggiata. Marchio « Turismo e Handicap ».

4 Faro della Gacholle et digue del mare

Area di accoglienza e di esposizione della Riserva naturale nazionale di Camargue, il faro è il punto di partenza di 20 km di percorsi pedonali e ciclabili situati tra mare e lagune. Per preservare gli ambienti costieri fragili, assicuratevi di rimanere sui sentieri segnalati.

Apertura : Tutti i giorni durante le vacanze scolastiche e tutti i fine settimana e giorni festivi dalle ore 11 alle 17. Chiusura invernale possibile, informarsi in anticipo. Visita libero. Accesso rigorosamente vietato ai veicoli a motore. Area picnic.


5 Parco ornitologico di Pont de Gau



Pont de gau è il luogo ideale per scoprire, osservare e fotografare numerose specie di uccelli, tra cui centinaia di fenicotteri rosa nel loro ambiente naturale. I sentieri e gli osservatori offrono una rara vicinanza alla fauna selvatica in questo spazio di 60 ettari, dove si susseguono paludi, stagni, prati, canneti e steppe.

Parc Ornithologique de Pont de Gau
RD 570 - Saintes-Maries-de-la-mer
Tél. +33 (0)4 90 97 82 62 - contact@parcornithologique.com
www.parcornithologique.com - La reception è aperta tutti i giorni dell'anno (tranne il 25 dicembre) : dal 1°/04 al 30/04 dalle ore 9 alle 18 ; dal 1°/05 al 30/08 dalle ore 9 alle 19 ; dal 1°/09 al 31/09 dalle ore 9 alle 18, dal 1°/10 al 31/3 dalle ore 10 alle 18. L'uscita del Parco è indipendente dalla reception e rimane aperta fino al tramonto tutto l'anno. Bar/terrazza aperto da aprile a ottobre.

6 Stagno de Fangassier Visita con l'ufficio delle Guide Naturaliste



Una visita guidata allo stagno del Fangassier, di proprietà del Conservatorio del litorale, vi permetterà di conoscere tutto del delta del Rodano e della vita dei fenicotteri rosa che, in Francia, si riproducono prevalentemente in questo sito.

Étang du Fangassier - Salin-de-Giraud
In caso di nidificazione dei fenicotteri sul sito : visite guidate dal 1°/04 al 30/09, a pagamento e su prenotazione al 06 95 90 70 48. Visite natura personalizzate alla domanda tutto l'anno nella Camargue. www.guide-nature.fr

7 Riserva naturale nazionale del Marais del Vigueirat



Praterie e boschi inondatai, steppe salate, vasti specchi d'acqua e il più grande canneto protetto di Camargue costituiscono l'anima di un concentrato di vite con migliaia di uccelli, 6 mandrie di tori e cavalli di Camargue. Percorsi tematici su pelaffita e visite guidate a piedi, in carrozza, con kayak o con cavallo/pony.

Mas Thibert - Tél. +33 (0)4 90 98 70 91
visites.mdv@espaces-naturels.fr
www.marais-vigueirat.reserves-naturelles.org
Apertura : dalle 9.00 alle 17.30, dal 01/02 al 15/11. Sentieri gratuiti e visite guidate a pagamento su prenotazione. Boutique, servizio di ristorazione e ristorazione biologica.

8 Casa del riso (Maison du riz)



Risicoltori della Camargue da cinque generazioni, la famiglia Rozière vi accoglie nella sua azienda agricola dove ha creato un luogo pedagogico della risicoltura. La visita comprende un sentiero con piccole risaie, una sala di esposizione, una dimostrazione di sbiancamento del riso e degustazione di prodotti su richiesta.

Mas de la Vigne, Albaron - Arles
Tél. +33(0)6 31 03 40 11
maisonduriz@orange.fr - www.maisonduriz.com
Aperto tutti i giorni, da aprile a fine novembre, dalle 9.30 alle 12.30 e dalle 14.30 alle 18.30. Boutique di prodotti locali.

9 Riserva naturale regionale di Scamandre



Praterie, steppe salate, canneto e stagno costituiscono qui una varietà di ambiente favorevole alla diversità faunistica e floristica tipica di una zona umida mediterranea.

Route des Iscles - Gallician - Vauvert
Tél. +33 (0)4 66 73 52 05
contact@camarguegardoise.com
www.camarguegardoise.com
Apertura : dal martedì al sabato, esclusi i giorni festivi.
Apertura : dalle 9 alle 18. Boutique dalle 9 alle 12:30 e dalle 13:30 alle 18:00. Vendita di guide. Prenotazione per gruppi di persone.

10 Casa del cavallo di Camargue



Scoprite il cavallo di razza Camargue, la sua storia, il suo modo di allevamento, il suo coinvolgimento nella gestione degli spazi naturali attraverso una visita guidata al cuore della azienda Mas de la Cure.

Mas de la Cure, Chemin de Bardouine
Les Stees-Maries-de-la-Mer (face au Château d'Avignon)
Tél. +33 (0)4 90 97 76 37 - contact@masdelacure.org
www.maisonduchevalcamargue.com - Visita guidata a pagamento solo su prenotazione, tutto l'anno per i gruppi (12 pers. min) e da aprile a settembre, mercoledì e venerdì dalle 10 alle 11:45 per i singoli.


11 Punto di vista delle saline



Un punto di vista unico sul salino di Giraud che copre 6000 ha e produce circa 340000 tonnellate di sale, soprattutto per lo sgombero delle strade. Vi si scoprono le tavole saline, vasti appezzamenti riempiti d'acqua di un bellissimo rosa madreperla e, in lontananza, le « camelle », vere e proprie colline saline di oltre 10 metri di altezza.

Stada della spiaggia di Piémanson
Salin-de-Giraud.

12 Torre Saint-Louis



Costruita nel 1737, questo monumento storico è un faro in attività. Ospita l'Ufficio del Turismo, la più grande collezione ornitologica di Camargue, delle mostre temporanee e una terrazza al panorama eccezionale.

Office de tourisme - Quai Bonnardel
Port-St-Louis-du-Rhône - Tél. +33(0)4 42 86 01 21
contact@portsaintlouis-tourisme.fr
www.portsaintlouis-tourisme.fr - Apertura dal lunedì al venerdì dalle 8.30 alle 12.00 e dalle 13.30 alle 17.00. Visita a pagamento.

13 Maison du Grand Site de France



Questo ecomuseo propone un sentiero, una mostra permanente sui paesaggi della Camargue, animazioni, dei eventi e esposizioni temporari.

Aperto dal martedì alla domenica (tranne giorni festivi).
Dal 1°/02 al 31/03 : dalle ore 10 alle 17 ;
Dal 1°/04 al 30/06 : dalle ore 10 alle 18 ;
Dal 1°/07 al 30/09 : dalle ore 10 alle 19.
Visita libera : gratuita.
Visita guidata : 6€ (intera), 3€ (ridotta).

E per esplorare meglio la Camargue

E per esplorare meglio la Camargue



Il Parco della Camargue vi propone 14 itinerari di scoperta del suo territorio, a piedi o in bicicletta, per osservare tutta la diversità dei paesaggi della Camargue : dalla vigna al nord alle spiagge del sud, passando dalle steppe salate (sansouires) e dalla paludi salate. Partendo da Arles, da Saintes-Maries-de-la-Mer o da Port-Saint-Louis-du-Rhône, vengono proposti degli itinerari tematici per offrire quegli elementi fondamentali che consentono di comprendere questo territorio eccezionale.

Pochette disponibile in francese, inglese e tedesco. In vendita presso gli uffici turistici di Arles e di Port-Saint-Louis-du-Rhône, al Museo della Camargue e ai Marais du Vigueirat. Questo supporto informativo può essere scaricato anche dal sito :
www.parc-camargue.fr/itineraires.html

Cammini dei Parchi

Il sito www.cheminsdesparcs.fr permette di preparare passeggiate ed escursioni a piedi, in bicicletta o a cavallo nel Parco naturale regionale della Camargue e i 8 altri Parchi naturali regionali della Provenza Alpi Costa Azzurra. Per effettuare una selezione, è possibile effettuare una ricerca cartografica o una ricerca multicriteri. Ogni itinerario è presentato in modo dettagliato con informazioni pratiche e punti di interesse notevoli. Il sito è accessibile in francese, inglese e italiano. È disponibile anche una applicazione con smartphone.

Dove osservare gli uccelli ?



In Camargue troviamo quasi i 2/3 degli uccelli osservati in Europa, aspetto che attira in questa regione molti ornitologi. Scoprite l'opuscolo « dove osservare gli uccelli nel parco naturale regionale di Camargue » in cui vengono presentati 11 siti favorevoli per l'osservazione degli uccelli, e, in maniera più generale della fauna e della flora di Camargue. Per completare la descrizione dei singoli siti e delle specie che vi si possono osservare, l'opuscolo evidenzia le attività a contatto con la natura, i ristoranti e le strutture di accoglienza situati nelle vicinanze di questi siti e coinvolti nella maggior parte dei casi in una dinamica di turismo sostenibile.

L'opuscolo è disponibile in francese e in inglese negli uffici turistici, presso i siti di scoperta del patrimonio naturale e culturale e può essere scaricato anche dal sito :
www.parc-camargue.fr/ou-observer-les-oiseaux-en-camargue.html

La Riserva della biosfera



Dal 1977, la Camargue ha ricevuto la qualifica dell'UNESCO di « Riserva della biosfera » per il complesso del delta biogeografico del Rodano. Questo riconoscimento comporta l'attuazione di un progetto di sviluppo sostenibile i cui risultati vengono valutati ogni 10 anni. Tale progetto riguarda la conservazione degli spazi naturali, il sostegno delle attività umane sviluppate in base a criteri ecocompatibili, fra cui il turismo sostenibile e favorisce inoltre le azioni di ricerca e sensibilizzazione sull'eccezionale biodiversità della Camargue.

www.mab-france.org

Il marchio Ramsar



La Francia ha aderito nel 1986 alla convenzione relativa alle zone umide di importanza internazionale, detta convenzione di Ramsar, dal nome della città dell'Iran è stata firmata nel 1971. Le zone umide continuano tuttavia ad essere degradate e trasformate per altri usi. Il Parco naturale regionale di Camargue beneficia del marchio di riconoscimento internazionale Ramsar, che mette in evidenza la necessità di preservare le sue caratteristiche ecologiche e le sue ricchezze attraverso un'utilizzazione razionale delle risorse.

Il Parco Naturale di Camargue festeggia i suoi 50 anni !



Il 25 settembre 1970 un decreto del Primo Ministro Jacques Chaban-Delmas istituiva il Parco naturale regionale della Camargue.

Da cinquant'anni, preso i suoi abitanti, dei professionisti del turismo, delle collectivita e delle associazioni, il Parc opera alla preservazione e al sviluppo del territorio della Camargue nei settori che sono i suoi : acqua, biodiversità, la pianificazione del territorio, patrimonio, agricoltura, educazione e turismo durabile.

Per festeggiare i suoi 50 anni, il Parco naturale regionale propone per tutto l'anno 2020 mostre varie, organizzate con i suoi abitanti, i suoi partner locali, nazionali e internazionali. Un momento fantastico è previsto intorno al suo giorno di compleanno e invitiamo il pubblico a ritrovarsi la fine settembre del 26 e 27 settembre, per festeggiare insieme questo cinquantenario !

Un programma supportato dalla Regione Sud PACA.

Scaricabile su : www.parc-camargue.fr

Informazioni turistiche

Ufficio di turismo di Arles
Centro città
Eplanade Charles de Gaulle - 13200 Arles
Tél. +33(0)4 90 18 41 20
Salin-de-Giraud
Rue Tournaire - 13200 Arles
Tél. +33(0)4 42 86 89 77
www.arlestourisme.com - ot-arles@arlestourisme.com

Ufficio di turismo di Saintes-Maries-de-la-Mer
5 avenue Van Gogh - 13460 Les Saintes-Maries-de-la-Mer
Tél. +33(0)4 90 97 82 55
www.saintesmaries.com - info@saintesmaries.com

Ufficio di turismo di Port-Saint-Louis-du-Rhône
Tour Saint-Louis - Quai Bonnardel
13230 Port-Saint-Louis-du-Rhône
Tél. +33(0)4 42 86 01 21
www.portsaintlouis-tourisme.fr
contact@portsaintlouis-tourisme.fr

Parco naturale regionale della Camargue
www.parc-camargue.fr - info@parc-camargue.fr

Museo della Camargue
Mas du Pont de Rousty
13200 Arles
Tél. +33(0)4 90 97 10 82
www.museedelacamargue.com - musee@parc-camargue.fr

Domaine de la Palissade
13129 Salin-de-Giraud
Tél. +33(0)4 42 86 81 28
palissade@parc-camargue.fr



Che cos'è un parco naturale regionale ?

Un parco naturale regionale è allo stesso tempo :

- ▶ Un territorio rurale abitato, riconosciuto per il suo forte valore patrimoniale e paesaggistico, aperto a tutti ma il cui fragile equilibrio impone il massimo rispetto ;
- ▶ Un organismo pubblico di concertazione con i rappresentanti eletti, i professionisti e gli abitanti del territorio, la cui missione principale è quella di conciliare lo sviluppo delle attività umane e la conservazione della natura.

Come gli altri 54 parchi naturali regionali della Francia, il Parco naturale regionale di Camargue mobilita un gruppo pluridisciplinare che lavora anche a :

- ▶ La protezione e la valorizzazione del patrimonio naturale e culturale ;
- ▶ La pianificazione del territorio ;
- ▶ Sviluppo economico, sociale e culturale ;
- ▶ L'accoglienza e la sensibilizzazione del pubblico alla ricchezza e alla fragilità patrimoniale ;
- ▶ La sperimentazione e la ricerca per lo sviluppo di nuove pratiche rispettose dell'ambiente.

Il Parco in qualche cifra

- 3 comuni
> Arles
> Les Saintes-Maries-de-la-Mer
> Port-Saint-Louis-du-Rhône
- ▶ 1 100 specie vegetali o animali (esclusi gli invertebrati) di cui 489 protette a livello nazionale o mondiale
- ▶ 10 848 abitanti
- ▶ 101 200 ettari
- ▶ 75 km chilometri di costa
- Punto più elevato : 4 metri sopra il livello del mare !
- ▶ 150 000 uccelli migratori all'anno. Tre quarti delle specie di uccelli, la metà dei pesci d'acqua dolce e un quarto della flora censiti in Francia sono presenti in Camargue !

Dietro di questo opuscolo, sulla mappa del Parco Naturale Regionale di Camargue, potrete avvistare : tutti i siti di scoperta del patrimonio naturale e culturale in cui sono presentati ; tutti i professionisti titolari del marchio « Valori Parco naturale regionale ».